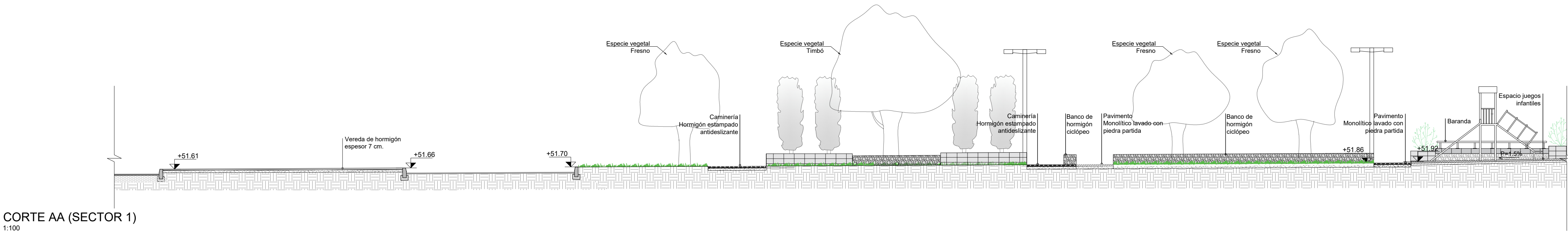
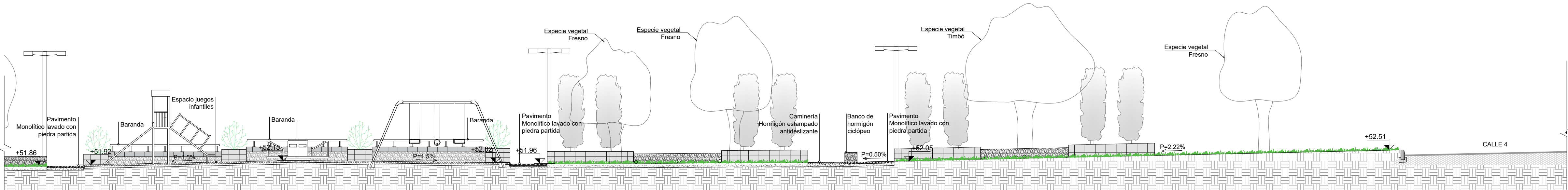


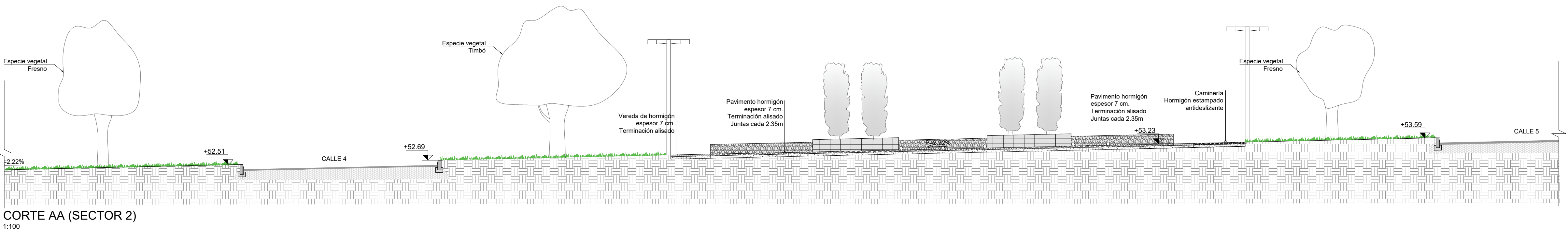
PLANIMETRÍA GENERAL PARQUE  
Esc: 1:250



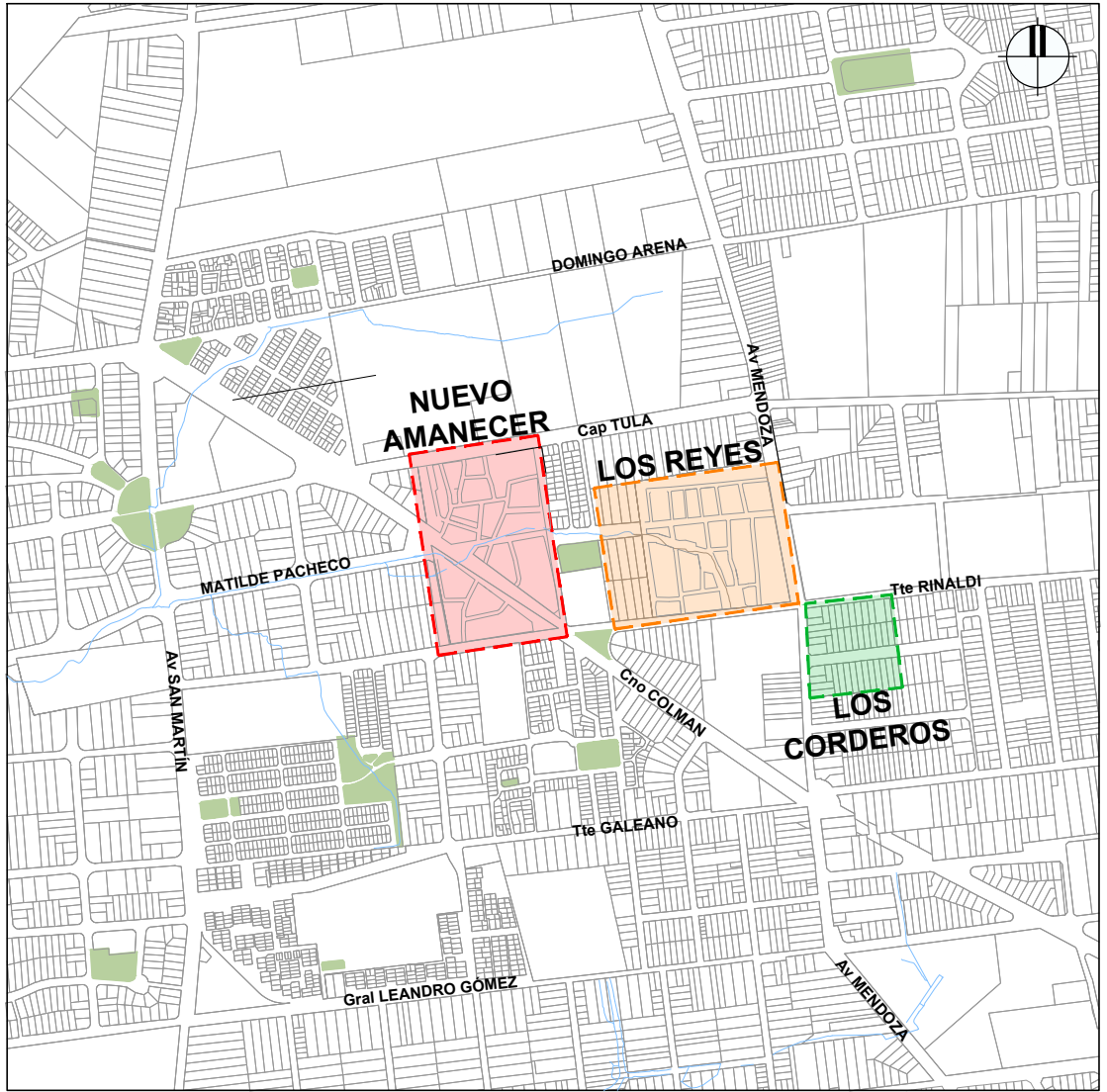
CORTE AA (SECTOR 1)  
1:100



CORTE AA (SECTOR 1)  
1:100




CORTE AA (SECTOR 2)  
1:100



PLANTA DE UBICACIÓN

REFERENCIAS	
SÍMBOLO	DENOMINACIÓN
	CALLES NUEVAS
	CALLES EXISTENTES A INTERVENIR
	MURO CON BANCO DE HORMIGÓN CICLOPEO Y JARDINERA
	MONOLÍTICO LAVADO CON PIEDRA PARTIDA
	HORMIGÓN ESTAMPADO ANTIDESLIZANTE
	VEREDA HORMIGÓN
	ÁLAMO (EN MURO PERIMETRAL)
	FRESNO
	TIMBÓ
	COLUMNA Y LUMINARIA DE HORMIGÓN DE 6m DE ALTURA NUEVA
	LUMINARIA SIMPLE
	LUMINARIA DOBLE
	PAPELERA DE METAL (VER DETALLE)
	BANCO DE HORMIGÓN CICLOPEO

NOTAS				
- LAS COTAS PLANIMÉTRICAS ESTÁN EXPRESADAS EN METROS .				
- LOS NIVELES ALTIMÉTRICOS ESTÁN EXPRESADOS EN METROS Y REFERIDOS AL CERO WHARTON .				
- LAS COORDENADAS X e Y ESTÁN REFERENCIADAS AL CERO PLANIMÉTRICO DEL RELEVAMIENTO REALIZADO EN BASE A LA PROYECCIÓN TRANSVERSAL MERCATOR CON MERIDIANO DE CONTACTO 56°09' 16.61972" OESTE Y LATITUD ORIGEN 34° 49' 34.02482" SUR.				
Nro.	FECHA:	PROY.	APROBADO	REVISIÓN
00	15/09/2023	LB/FZ	JV	EMISIÓN INICIAL

		<div>Programa</div> <div>Mejoramiento de Barrios</div>	
Coejecutor:			
Plano: <div>Equipamiento Urbano Projectado</div> <div>Planta General y Cortes Los Corderos</div>			
Asentamiento:		NÚº Plano:	
Ubicación:		EBU01-12	
Escala:		Fecha:	
Técnico:		Coordinador:	
Firma:		Firma:	
Equipo Técnico:		EBU01-LC.dwg	